

*Земли совбу*

**АДМИНИСТРАЦИЯ  
ЛЯМБИРСКОГО МУНИЦИПАЛЬНОГО РАЙОНА  
РЕСПУБЛИКИ МОРДОВИЯ**

**ПОСТАНОВЛЕНИЕ**

«13» 11 2025 г.

с. Лямбировь

№ 1411

**Об установлении публичного сервитута  
в целях эксплуатации объекта электросетевого хозяйства  
ВЛИ-0,4 кВ для электроснабжения хозяйственной постройки, расположенной  
по адресу: РМ, Лямбирский район, сп. Берсеновское**

В соответствии с главой V.7 Земельного кодекса Российской Федерации, Федеральным законом от 06 октября 2003 года №131-ФЗ «Об общих принципах организации местного самоуправления в Российской Федерации», постановлением Правительства РФ от 24 февраля 2009 №160 «О порядке установления охранных зон объектов электросетевого хозяйства и особых условий использования земельных участков, расположенных в границах таких зон», на основании ходатайства Публичного акционерного общества «Россети Волга» (ИНН 6450925977, ОГРН 1076450006280) (далее - ПАО «Россети Волга»), руководствуясь статьями 30, 32, 37 Устава Лямбирского муниципального района, Администрация Лямбирского муниципального района Республики Мордовия п о с т а н о в л я е т:

1. Установить публичный сервитут в целях эксплуатации объекта электросетевого хозяйства ВЛИ-0,4 кВ для электроснабжения хозяйственной постройки, расположенной по адресу: РМ, Лямбирский район, сп. Берсеновское, сроком на 49 лет, на частях земельных участков и (или) земель, находящихся в муниципальной или государственной собственности, согласно приложению № 1 к настоящему постановлению, площадью 332 кв.м.
2. Утвердить границы публичного сервитута согласно прилагаемому описанию местоположения границ публичного сервитута, на частях земельных участков и землях, находящихся в муниципальной или государственной собственности, указанных в приложении № 2 к настоящему постановлению.
3. Установить плату за публичный сервитут, согласно расчету в приложении №3 к настоящему постановлению.
4. Публичный сервитут считается установленным со дня внесения сведений о нем в Единый государственный реестр недвижимости.
5. Публичное акционерное общество «Россети Волга» вправе:
  - 5.1. приступить к осуществлению публичного сервитута на земельном участке (части земельного участка), согласно Приложению № 1 к настоящему

постановлению со дня внесения сведений о публичном сервитуте в Единый государственный реестр недвижимости;

5.2. в установленных границах публичного сервитута осуществлять деятельность, для обеспечения которой установлен публичный сервитут, в соответствии с требованиями законодательства Российской Федерации.

6. ПАО «Россети Волга» в установленном законом порядке после прекращения действия публичного сервитута привести земельные участки, указанные в приложении №1, в состояние, пригодное для их использования в соответствии с видом разрешенного использования.

7. Управлению имущественных и земельных отношений Администрации Лямбирского муниципального района Республики Мордовия в течение 5 рабочих дней со дня принятия решения об установлении публичного сервитута осуществить мероприятия, в соответствии с пунктом 7 статьи 39.43 Земельного кодекса Российской Федерации.

Глава Лямбирского  
муниципального района



*[Handwritten signature]*  
А.В. Белокосов

Приложение №1  
к постановлению администрации  
Лямбирского муниципального района  
Республики Мордовия  
от «13» 11 2025 г. № 1411

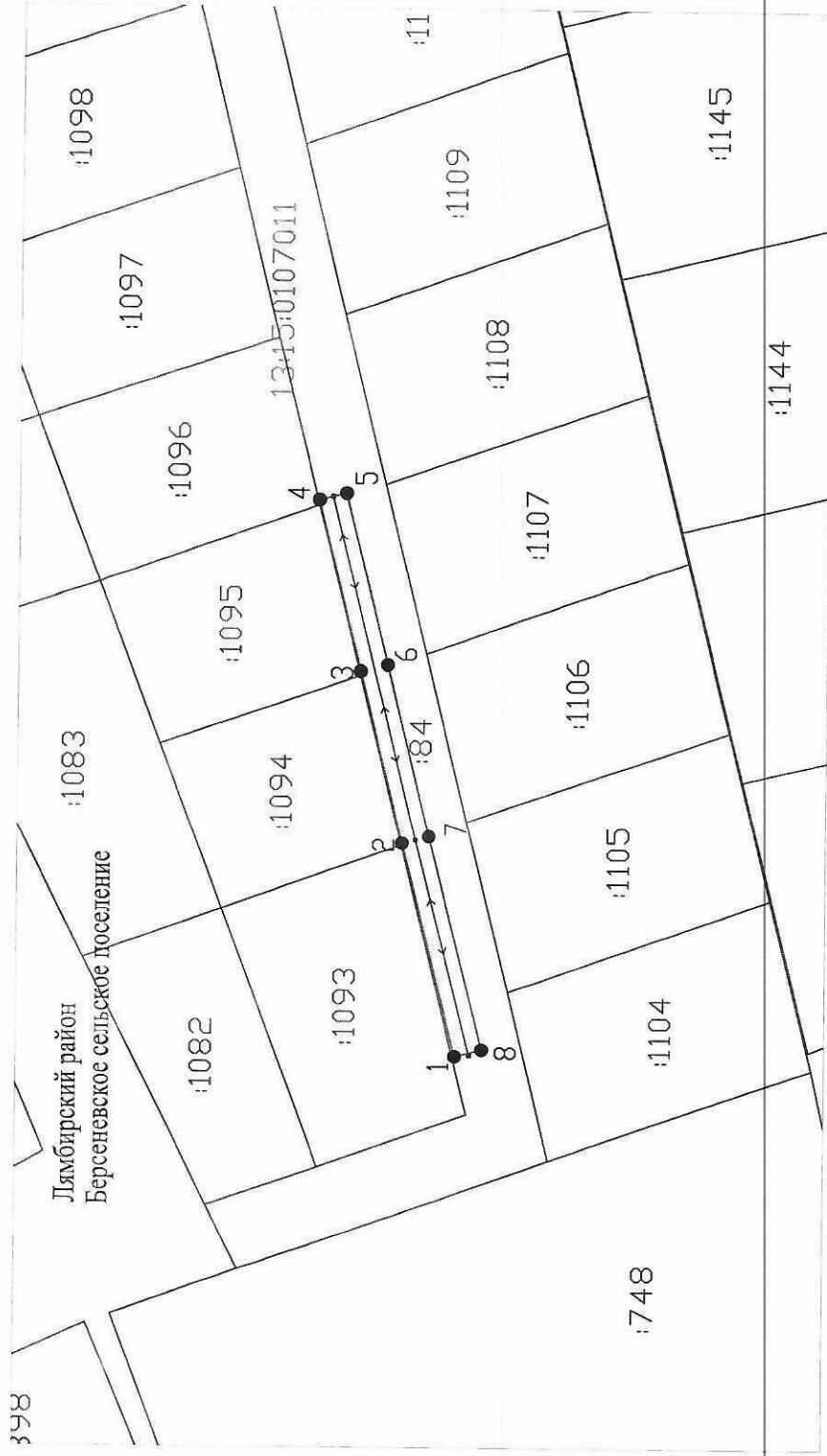
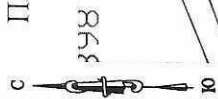
**Перечень земельных участков, в отношении которых устанавливается  
публичный сервитут**

Кадастровый номер	Адрес (местоположение)
13:15:0000000:84	Республика Мордовия, Лямбирский район, Берсенеvское сельское поселение

# Графическое описание местоположения границ публичного сервитута

## Схема расположения границ публичного сервитута

Объект: ВЛ-0,4 кВ для электроснабжения хозяйственной постройки, расположенной по адресу: РМ, Лямбирский район, с/п. Берсенево  
Адрес: Республика Мордовия, Лямбирский район, Берсенево с/п  
Площадь: 332 кв.м.



Обзорная схема



Система координат: МСК-13, зона 1

Масштаб 1:1000

Условные обозначения:

- Граница кадастровых кварталов по сведениям ЕГРН
- Граница земельных участков по сведениям ЕГРН
- Граница ОКС по сведениям ЕГРН
- Проектная граница публичного сервитута
- 154 Кадастровый номер ОКС
- 208 Кадастровый номер земельного участка
- 13:15:0107011 Номер кадастрового квартала
- 1 ● Характерная точка границы публичного сервитута
- Воздушная линия электропередач ВЛ-0,4 кВ

Описание границ публичного сервитута

Система координат <u>МСК-13, зона 1</u>				
Площадь публичного сервитута: 332 кв.м				
Обозначение характерных точек границ	Координаты, м		Метод определения координат характерной точки	Средняя квадратическая погрешность положения характерной точки (M <sub>п</sub> ), м
	X	Y		
1	2	3	4	5
1	393232.52	1285284.56	Метод спутниковых геодезических измерений (определений)	0.10
2	393240.36	1285315.26	Метод спутниковых геодезических измерений (определений)	0.10
3	393246.54	1285340.28	Метод спутниковых геодезических измерений (определений)	0.10
4	393252.69	1285365.07	Метод спутниковых геодезических измерений (определений)	0.10
5	393248.81	1285366.03	Метод спутниковых геодезических измерений (определений)	0.10
6	393242.65	1285341.24	Метод спутниковых геодезических измерений (определений)	0.10
7	393236.48	1285316.24	Метод спутниковых геодезических измерений (определений)	0.10
8	393228.64	1285285.55	Метод спутниковых геодезических измерений (определений)	0.10
1	393232.52	1285284.56	Метод спутниковых геодезических измерений (определений)	0.10

ВЛИ-0,4 кВ для электроснабжения хозяйственной постройки, расположенной по адресу:  
РМ, Лямбирский район, сп. Берсенеvское

<i>Кадастровый номер</i>	<i>Адрес (местоположение)</i>	<i>Площадь наложения</i>
13:15:0000000:84	Республика Мордовия, Лямбирский район, Берсенеvское сельское поселение	332 кв.м
<i>Свободные от прав 3-х лиц.</i>		0 кв.м
<i>Площадь сервитута.</i>		332 кв.м

**АДМИНИСТРАЦИЯ  
ЛЯМБИРСКОГО МУНИЦИПАЛЬНОГО РАЙОНА  
РЕСПУБЛИКИ МОРДОВИЯ**

**ПОСТАНОВЛЕНИЕ**

«13» 11 2025 г.

№ 1411

с. Лямбировь

**Об установлении публичного сервитута  
в целях эксплуатации объекта электросетевого хозяйства  
ВЛИ-0,4 кВ для электроснабжения хозяйственной постройки, расположенной  
по адресу: РМ, Лямбирский район, сп. Берсенеовское**

В соответствии с главой V.7 Земельного кодекса Российской Федерации, Федеральным законом от 06 октября 2003 года №131-ФЗ «Об общих принципах организации местного самоуправления в Российской Федерации», постановлением Правительства РФ от 24 февраля 2009 №160 «О порядке установления охранных зон объектов электросетевого хозяйства и особых условий использования земельных участков, расположенных в границах таких зон», на основании ходатайства Публичного акционерного общества «Россети Волга» (ИНН 6450925977, ОГРН 1076450006280) (далее - ПАО «Россети Волга»), руководствуясь статьями 30, 32, 37 Устава Лямбирского муниципального района, Администрация Лямбирского муниципального района Республики Мордовия п о с т а н о в л я е т:

1. Установить публичный сервитут в целях эксплуатации объекта электросетевого хозяйства ВЛИ-0,4 кВ для электроснабжения хозяйственной постройки, расположенной по адресу: РМ, Лямбирский район, сп. Берсенеовское, сроком на 49 лет, на частях земельных участков и (или) земель, находящихся в муниципальной или государственной собственности, согласно приложению № 1 к настоящему постановлению, площадью 332 кв.м.

2. Утвердить границы публичного сервитута согласно прилагаемому описанию местоположения границ публичного сервитута, на частях земельных участков и землях, находящихся в муниципальной или государственной собственности, указанных в приложении № 2 к настоящему постановлению.

3. Установить плату за публичный сервитут, согласно расчету в приложении №3 к настоящему постановлению.

4. Публичный сервитут считается установленным со дня внесения сведений о нем в Единый государственный реестр недвижимости.

5. Публичное акционерное общество «Россети Волга» вправе:

5.1. приступить к осуществлению публичного сервитута на земельном участке (части земельного участка), согласно Приложению № 1 к настоящему

постановлению со дня внесения сведений о публичном сервитуте в Единый государственный реестр недвижимости;

5.2. в установленных границах публичного сервитута осуществлять деятельность, для обеспечения которой установлен публичный сервитут, в соответствии с требованиями законодательства Российской Федерации.

6. ПАО «Россети Волга» в установленном законом порядке после прекращения действия публичного сервитута привести земельные участки, указанные в приложении №1, в состояние, пригодное для их использования в соответствии с видом разрешенного использования.

7. Управлению имущественных и земельных отношений Администрации Лямбирского муниципального района Республики Мордовия в течение 5 рабочих дней со дня принятия решения об установлении публичного сервитута осуществить мероприятия, в соответствии с пунктом 7 статьи 39.43 Земельного кодекса Российской Федерации.

Глава Лямбирского  
муниципального района



А.В. Белокозов

Приложение №1  
к постановлению администрации  
Лямбирского муниципального района  
Республики Мордовия  
от «13» 11 2025 г. № 1411

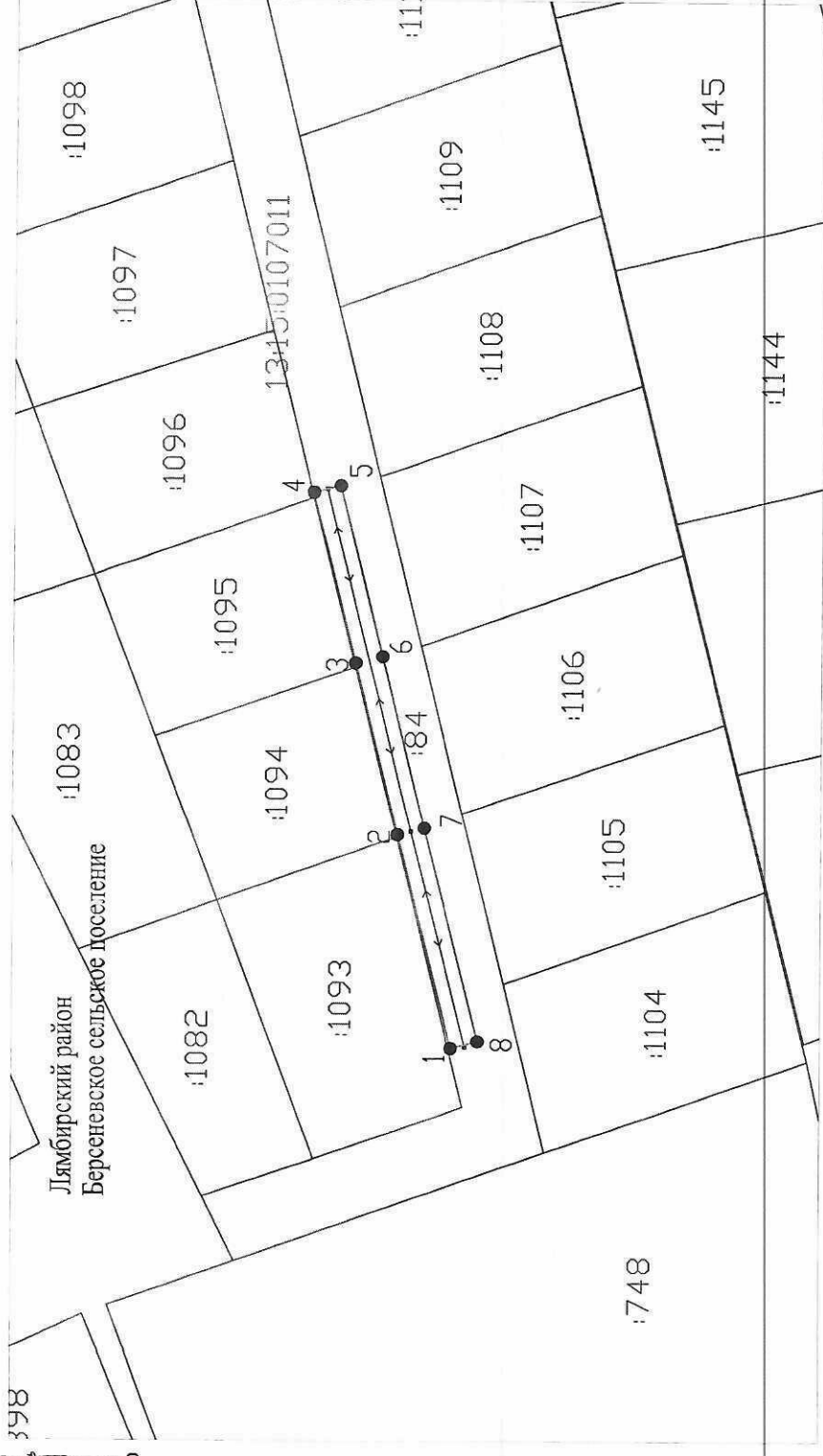
**Перечень земельных участков, в отношении которых устанавливается  
публичный сервитут**

Кадастровый номер	Адрес (местоположение)
13:15:0000000:84	Республика Мордовия, Лямбирский район, Берсенеvское сельское поселение

# Графическое описание местоположения границ публичного сервитута

## Схема расположения границ публичного сервитута

Объект: ВЛЛ-0,4 кВ для электроснабжения хозяйственной постройки, расположенной по адресу: РМ, Лямбирский район, с/п. Берсеневское  
Адрес: Республика Мордовия, Лямбирский район, Берсеневское с/п  
Площадь: 332 кв.м.



Обзорная схема



Система координат: МСК-13, зона 1

Масштаб 1:1000

Условные обозначения:

- Граница кадастровых кварталов по сведениям ЕГРН
- Граница земельных участков по сведениям ЕГРН
- Граница ОКС по сведениям ЕГРН
- Проектная граница публичного сервитута
- 154 Кадастровый номер ОКС
- 208 Кадастровый номер земельного участка
- 13:15:0107011 Номер кадастрового квартала
- 1 ● Характерная точка границы публичного сервитута
- Воздушная линия электропередач ВЛЛ-0,4 кВ

Описание границ публичного сервитута

Система координат МСК-13, зона 1				
Площадь публичного сервитута: 332 кв.м				
Обозначение характерных точек границ	Координаты, м		Метод определения координат характерной точки	Средняя квадратическая погрешность положения характерной точки (M), м
	X	Y		
1	2	3	4	5
1	393232.52	1285284.56	Метод спутниковых геодезических измерений (определений)	0.10
2	393240.36	1285315.26	Метод спутниковых геодезических измерений (определений)	0.10
3	393246.54	1285340.28	Метод спутниковых геодезических измерений (определений)	0.10
4	393252.69	1285365.07	Метод спутниковых геодезических измерений (определений)	0.10
5	393248.81	1285366.03	Метод спутниковых геодезических измерений (определений)	0.10
6	393242.65	1285341.24	Метод спутниковых геодезических измерений (определений)	0.10
7	393236.48	1285316.24	Метод спутниковых геодезических измерений (определений)	0.10
8	393228.64	1285285.55	Метод спутниковых геодезических измерений (определений)	0.10
1	393232.52	1285284.56	Метод спутниковых геодезических измерений (определений)	0.10

ВЛИ-0,4 кВ для электроснабжения хозяйственной постройки, расположенной по адресу:  
РМ, Лямбирский район, сп. Берсенеvское

<i>Кадастровый номер</i>	<i>Адрес (местоположение)</i>	<i>Площадь наложения</i>
13:15:0000000:84	Республика Мордовия, Лямбирский район, Берсенеvское сельское поселение	332 кв.м
<i>Свободные от прав 3-х лиц.</i>		0 кв.м
<i>Площадь сервитута.</i>		332 кв.м